



Seznam souřadnic (S-JT3K)

Číslo bodu	Souřadnice pro zápis do KN	Y	X	Kód kv.	Poznámka
1103-18	470530.29	1091635.15	3		roh zídky
1117-146	470562.80	1091644.64	3		znak na zídce
1	470553.15	1091643.31	3		zídka
2	470562.24	1091646.02	3		*
3	470546.84	1091641.06	7		





VÝKAZ DOSAVADNÍHO A NOVÉHO STAVU ÚDAJŮ KATASTRU NEMOVITOSTÍ

Dosavadní stav			Nový stav											
Označení pozemku parcelním číslem	Výměra parcely		Druh pozemku	Označení pozemku parcelním číslem	Výměra parcely		Druh pozemku	Typ stavby	Způsob určení výměr	Porovnání se stavem evidence právních vztahů				
	ha	m ²	Způsob využití		ha	m ²	Způsob využití	Způsob využití		Díl přechází z pozemku označeného v katastru nemovitosti	dřívější poz. evidence	Číslo listu vlastnický	Výměra dílu	
48	2	61	zast. pl.	48	2	70	zast. pl.	č. p. 13 rod. dům	0	48 1679 / 1	179 506	2	60 10 70	a b
49	3	53	zahrada	49	3	21	zahrada		0					
1679 / 1	20	28	ost. kom.	1679 / 1	20	51	ost. kom.		2	1679 / 1 48 49	506 179 179	20	18 01 32 51	c e f
	26	42			26	42								

Výkaz údajů o bonitovaných půdně ekologických jednotkách (BPEJ) k parcelám nového stavu

Parcelní číslo podle		Kód BPEJ	Výměra		BPEJ na díly parcely	Parcelní číslo podle		Kód BPEJ	Výměra		BPEJ na díly parcely
katastru nemovitosti	zjednodušené evidence		ha	m ²		katastru nemovitosti	zjednodušené evidence		ha	m ²	
49		64610		30							
		64742		2 91							
				3 21							

Dělit nebo sčelovat pozemky lze jen na základě územního rozhodnutí, pokud podmínky pro ně nejsou stanoveny jiným rozhodnutím nebo opatřením

<h2>GEOMETRICKÝ PLÁN</h2> <p>pro změnu hranice pozemku</p>	Náležitosti a přesnosti odpovídá právním předpisům		Katastrální úřad, katastrální pracoviště souhlasí s číslováním parcel		
					
					
	Zhotovil: geoPa s.r.o. Horní náměstí 55, 746 01 OPAVA, IČ 60322179		Geometrický plán ověřil úředně oprávněný zeměměřický inženýr: Ing. Rudolf Taptuch		
	Číslo plánu: 1340 - 5112 / 2009 Okres: Opava Obec: Šilheřovice Kat. území: Šilheřovice Mapový list: DKM Kód způsobu určení výměr je určen podle § 77 odst. 2 vyhlášky č. 26/2007 Sb.		Souhlas katastrálního úřadu, katastrálního pracoviště potvrzil: Ing. Turowski Roman		
Dosavadním vlastníkům pozemků byla poskytnuta možnost seznámit se v terénu s průběhem navrhovaných nových hranic, které byly označeny předepsaným způsobem.		Dne 4. 9. 2009 Číslo 343 / 2009		Dne 11. 09. 2009 Číslo 259 / 2009	
zídkou		Úředně oprávněný zeměměřický inženýr odpovídá za odbornou uroveň geodetického plánu, za dosažení předepsané přesnosti a za správnost a úplnost náležitostí podle právních předpisů.		Jeden výtisk geometrického plánu a předepsané přílohy jsou uloženy u katastrálního úřadu, katastrálního pracoviště	